
Rapport medvirkning

Kommunedelplaner for
Jessheim

30.05.2013



Utsnitt av prosjekt fra 4. trinn Gystadmarka skole, 2011/2012

Innhold

1 Utstilling av mulige scenarier for Jessheim	2
2 Postkortaksjon – «Jessheim 2050»	3
3 Fotoprojekt – Byromsutredningen – Calypso ungdomsklubb	4
4 Elevrådsseminar – Byrommene på Jessheim	5
5 Arkitekturprosjekt Nordby ungdomsskole 10. trinn 2011/2012	7
6 Åpent møte om byutvikling i Kong Rakne	9
7 Åpent møte – «Fra hønsebur til storsenter – og veien videre» Jessheims kulturhistorie	12
8 Skriveprosjekt Nordby ungdomsskole	13
9 Skoleprosjekt Gystadmarka skole	14
10 Åpent møte – Jessheim sørøst	15
11 Stand Folkehelseuka 2012 – Kommunedelplaner Jessheim	17
12 Foreldremøte Gystadmarka skole	18
13 Plan og næring på Facebook	19

1 Utstilling av mulige scenarier for Jessheim



Hva	<p>Stand med scenario-plakater som viser alternative utviklingsretninger for Jessheim + 2 plakater fra Midt i Jessheim-prosjektet. Samtidig ble det avholdt en postkortaksjon der man ba om innspill til planarbeidet. Se mer om postkortaksjonen under pkt. 2.</p> <p>Det ble utarbeidet tre ulike scenarier for framtidens Jessheim. Scenariene ble billedlig framstilt som henholdsvis Idrettsbyen, Kulturbyen og Flyplassbyen. I tillegg ble det laget en plakate med mer generell informasjon. Alle plakatene ble trykket i størrelse A1.</p>
Hvor og når	<p>Utstilling på Jessheim storsenter i forbindelse med Jessheimdagene, 10.08 – 12.08.11. Standen ble flyttet den 12.08 til Kulturhusfoajeen.</p>
Hvorfor	<p>Målet med utstillingen var å vekke interesse for det kommende arbeidet med blant annet byplanen ute blant folk flest. Få vanlige folk til å reflektere over hvilken utvikling de ønsker for Jessheim, og helst komme med innspill til kommunen om dette. Dialog med vanlige innbyggere om den framtidige utviklingen av Jessheim.</p>
Hvem	<p>Ordfører åpnet utstillingen. Enheten for plan- og næring, Enheten for Areal og landbruk v/ reguleringsavdelingen og Enheten for kultur bemannet standen, og svarte på spørsmål om planarbeidet.</p>
Resultat	<p>God dialog med de som stakk innom.</p>

2 Postkortaksjon - «Jessheim 2050»



Hva	<p>Det ble utarbeidet et postkort i A5 format med bildet over på framsiden og fem spørsmål på baksiden. Spørsmålene var som følger:</p> <ul style="list-style-type: none">• Hva er det beste med Jessheim i dag?• Hva slags by ønsker du at Jessheim skal være i framtiden?• Hvordan ønsker du at Rådhusplassen skal utformes?• Hvilke aktiviteter skal Rådhusplassen brukes til i fremtiden?• Har du andre innspill til planarbeidet? <p>Postkortene kunne besvares ved standen under Jessheimdagene. Fra den 12.08, da standen ble flyttet til Kulturhus foajeen, kunne postkortene besvares her evt. sendes kommunen i posten. Det ble trukket ut to vinnere av kinobilletter blant de som sendte inn postkort, og hadde påført disse sin kontaktinformasjon.</p>
Hvor og når	Jessheim storsenter 10.08 – 12.08.11. Kulturhusfoajeen 13.08 – 01.09.11.
Hvorfor	Metode for tidlige, konkrete innspill til planarbeidet på Jessheim.
Hvem	Enheten for plan og næring
Resultat	<p>Vi fikk inn 130 postkort samt 2 e-poster med besvarelse av spørsmålene.</p> <p>Det kom inn en del usaklige innspill som pga. sitt innhold ikke ble tatt med videre i planarbeidet. Disse var heller ikke med i trekningen av kinobillettene.</p> <p>En del av innspillene må sees i lys av at oppstarten av aksjonen var under Jessheimdagene, og at spørsmålene ble besvart i forhold til de aktivitetene og tilbudene som var på Jessheim da.</p> <p>Svarene viser at det er ulike oppfatninger av hvordan Jessheim skal utvikle seg,</p>

	<p>men kort oppsummert kan vi trekk ut følgende:</p> <ul style="list-style-type: none"> • Bevare grøntområdene som ligger i nærheten av Jessheim, Nordbytjernet, Allergotskgen og Gystadmarka. Nærheten til rekreasjonsområdene er viktig for mange av innbyggerne • Få flere parker og "grønne lunger" i sentrum av Jessheim • Bruke Rådhusplassen som en møteplass for innbyggerne med aktiviteter, mulighet for større arrangement, sitteplasser, blomster og planter, lekeapparat, amfi og muligens en fontene • Bygge en svømmehall / badeanlegg på Jessheim • Bevare den gamle bebyggelsen som er på Jessheim • Lage en gågate og sette restriksjoner på biltrafikken i sentrum • Lage møterom / møteplasser og skape aktivitet og liv i sentrum • Forbedre kollektivtilbudet, spesielt til Oslo (tog) • Delte syn på parkering og trafikkavvikling. Noen gir uttrykk for at de vil ha mer parkeringsplasser, andre mener at man skal redusere biltrafikken på Jessheim og få til et bilfritt sentrum. • Omkjøringsvegen ved Jessheim sør (fra E6 til Skogmo) må i følge noen innspill bygges og bør legges i tunnel, mens andre mener at dette må revurderes og utredes på nytt. • Videre utvikling av Jessheim må skje gradvis og sørge for at stedet får et helhetlig uttrykk.
--	--

3 Fotoprojekt - Byromsutredningen - Calypso ungdomsklubb



<p>Hva</p>	<p>Fotogruppa på Calypso ungdomsklubb ble utfordret til å ta bilder av Jessheim sett med ungdommens øyne. Spesielt uterommene på Jessheim skulle fotograferes. Bildene ble tatt i forbindelse med arbeidet med Byromsutredningen.</p>
-------------------	---

Hvor og når	Jessheim sommeren/høsten 2011. Avsluttet med pizzakveld 5. mars 2012.
Hvorfor	Biledokumentasjon av Jessheims byrom.
Hvem	Ungdommer i fotogruppa sammen med leder av ungdomsklubben Geir Tønnessen, organisert av enheten for plan og næring.
Resultat	<p>Mange flotte bilder som har blitt brukt til mye mer enn Byromsutredningen. Bilder fra prosjektet er i tillegg brukt i Planstrategien og i Byutviklingsstrategien. Bildene er også brukt av fylkeskommunen.</p> <p>Pizzakvelden endte også med noen anbefalinger fra fotoungdommen:</p> <ul style="list-style-type: none"> • Stasjonen/stasjonsområdet oppleves utrygt, spesielt om kvelden. Savner et venterom med tilsyn. • Bedre belysning på Jessheim • Romsaasparken oppleves som åpen og uten tilrettelegging for aktiviteter • Ønsker høye hus f.eks. på Romsaas, men ikke i sentrum. • Ønsker bedre tilrettelegging for aktiviteter som f.eks. basket i tilknytning til parker. • Ønsker et ungdomshus i sentrum, Calypso brukes mest av elever på Nordby.

4 Elevrådsseminar – Byrommene på Jessheim

Vil ha tryggere og triveligere byrom

JESSEHEIM Ungdommen vil ha bedre belysning, mer trygghetsfremmende uttak og bilene bort fra Storgata.

ILAKK MELDINGER

Du kan være med

JESSEHEIM Utbygningen av Jessheim er i full gang. Det er viktig å ha med seg ungdommen i planleggingen av byrommene. Du kan være med på å uttrykke dine synspunkter og idéer. Det er viktig å ha med seg ungdommen i planleggingen av byrommene. Du kan være med på å uttrykke dine synspunkter og idéer.

Hva	Elevrådsseminar om framtidig utvikling av byrommene på Jessheim med utgangspunkt i Byromsutredningen. Ungdommene (3 fra Allergot, 4 fra Nordby, 4 fra Vesong og 5 fra JVS) ble delt i 4 grupper på tvers av skoletilknytning. Gruppene
------------	--

	<p>måtte besvare 2 oppgaver:</p> <p>Byrommene på Jessheim i dag (f.eks. Rådhusplassen, Romsaasparken, Stasjonsparken)</p> <ul style="list-style-type: none"> • Hvilke byrom er det hyggelig å oppholde seg i? Begrunn hvorfor • Hvilke byrom er det mindre hyggelig å oppholde seg i? Begrunn hvorfor <p>Gode byrom (f.eks. Spikersuppa, Frognerparken og Aker Brygge i Oslo)</p> <ul style="list-style-type: none"> • Hva må til for at et byrom skal være trivelig å oppholde seg i? • Hva kan trivelige byrom brukes til, hvilke aktiviteter skal være der? <p>Gruppene lagde egne presentasjoner som ble fremført i plenum. Etter lunsj fikk de fire gruppelederne i oppgave å enes om 3-5 prioriterte tiltak.</p>
Hvor og når	Rådhuset 07.03.12 kl. 9 – 13.
Hvorfor	Få ungdommens syn på hva som er viktig når framtidens byrom skal utformes.
Hvem	Samarbeid mellom SBK-skole/stab og enheten for plan og næring
Resultat	<p>Elevrådsrepresentantene prioriterte følgende:</p> <ul style="list-style-type: none"> • Storgata Ønskes som gågate (tillat for busser) med torgboder og levende musikk om sommeren • Flere parkeringshus parkering under bakken, ønsker bilene bort fra Rådhusplassen • Stasjonsområdet Her ønskes bedre belysning, busstasjonen flyttet nord for stasjonen, venterom med vakthold, flere benker og mer grønt. • Parkene Trenger flere benker, bedre belysning, gjerne skøytemuligheter på vinteren, kiosk med is og mulighet for leie av skøyter, baller etc. • Nordbytjernet Her ønskes kiosk, bedre doer, flere griller, gapahuk, mulighet for å leie utstyr

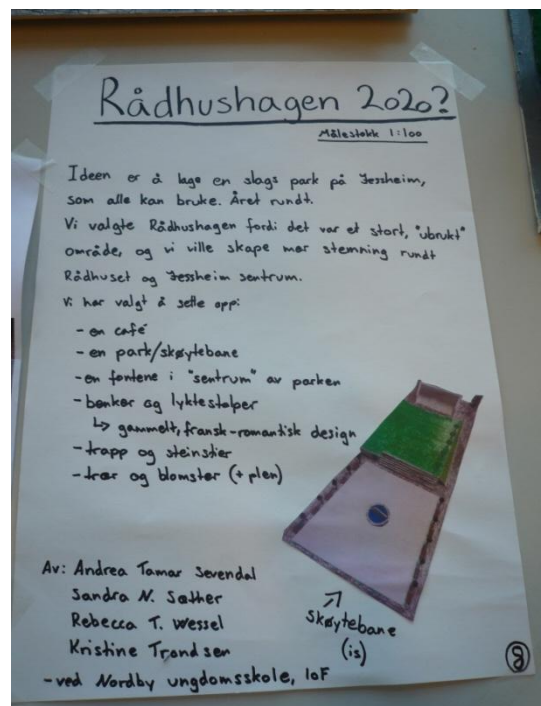
5 Arkitekturprosjekt Nordby ungdomsskole 10. trinn 2011/2012



<p>Hva</p>	<p>Kunst og håndverksprosjekt for deler av 10. trinn på Nordby ungdomsskole. Arkitektur som tema i undervisningen. Elevene har sett på byrommene Stasjonsparken og Rådhusagen, og kommet med forslag til framtidig utforming og funksjon. Det ble til sammen laget 11 modeller, 7 fra Rådhusagen og 4 fra Stasjonsparken. Modellene ble stilt ut ved Jessheim bibliotek i perioden 7. mai til 4. juni. Ordfører åpnet utstillingen i forkant av Barn- og unges kommunestyre 7. mai 2012.</p> <p>Det ble nedsatt en jury som vurderte de ulike modellene. Juryen besto av elever fra Allergot ungdomsskole, Vesong ungdomsskole, varaordfører og kommunaldirektør for PET-området. Sistnevnte var juryleder. Bildet over viser vinnergruppa med vinnerideen etter premieutdeling i HOP 18. juni 2012. Elevene ble premiert med kinobilletter.</p>
<p>Hvor og når</p>	<p>Prosjektet ble gjennomført våren 2012 som en del av undervisningen i Kunst- og håndverk på Nordby ungdomsskole for deler av 10. trinn.</p>
<p>Hvorfor</p>	<p>Behov for kreative innspill fra ungdom for framtidig bruk av utvalgte byrom på Jessheim som innspill til rulleringen av byplanen.</p>
<p>Hvem</p>	<p>Prosjektet ble administrert av enheten for plan og næring godt hjulpet innledningsvis av enheten for areal og landbruk. Lærer Hilde Gretteberg har gjennomført prosjektet sammen med sine elever.</p> <p>For øvrig har ordfører, varaordfører og kommunaldirektør for PET-området vært involvert i prosjektet. Jessheim bibliotek stilte velvillig lokaler til disposisjon for utstilling av arbeidene.</p>

<p>Resultat</p>	<p>De fire jentene som har levert vinnerbidraget er Andrea Tamar Sevendal, Sandra N. Sæther, Rebecca T. Wessel og Kristine Trondsen. De har laget en modell av Rådhusnagen der ideen er å lage en park som kan brukes hele året. På øvre planet inn mot servicetorget er det foreslått en cafe med glassfasader og en scene som kan brukes til konserter. På plenen nede er det foreslått et parkområde med en fontene, som kan islegges og fungere som skøytebane på vinteren. Modellen viser også hvordan det er tenkt på sitteplasser, belysning, gangstier og rampe.</p> <p>Juryen sier om prosjektet: <i>Vinnerbidraget har mange gode ideer for området «Rådhusnagen». Vinneren presenterer en helhetlig ide for området, der det legges opp til aktiv bruk hele året.</i></p> <p>Aktivitet og belysning – stikkord for hele prosjektet</p>
------------------------	---

Vinnerideen:



6 Åpent møte om byutvikling i Kong Rakne

4 KOMMUNENS BLAD
12. MARS 2012 | Lokalt

Utviklet om veivedlikehold
Arbeidet med å ferdigstille veier som er pålitelige og trygge for trafikanten er viktig. Kommunen har fått tilgang til nye midler gjennom samarbeidet med Statens vegvesen. Dette vil gi bedre veier og redusert vedlikeholdskostnader.

Bilen fullstet med vodka
Etter et møte med byrået i Kong Rakne, ble det diskutert om å sette opp et vindus med barnevennlige innholdende vodka. Dette er et viktig tiltak for å sikre trykksikkerhet og sikkerhet for barn.

Ullensaker kulturhus
Kommunen har fått tilgang til nye midler gjennom samarbeidet med Statens vegvesen. Dette vil gi bedre veier og redusert vedlikeholdskostnader.

Byutvikling på Jessheim
Byutviklingsutvalget er ute i høring. Om statlige utvalgte områder som Jessheim blir utvalgt som et område for utbygging, er det viktig å vite. Kommunen har fått tilgang til nye midler gjennom samarbeidet med Statens vegvesen. Dette vil gi bedre veier og redusert vedlikeholdskostnader.

Program for møtet
Informasjon om pågående byutvikling og kommunalt arbeid. Dette vil gi bedre veier og redusert vedlikeholdskostnader.

Jessheim skal utformes
Prognoser viser at Jessheim vil ha drøyt 30.000 innbyggere og 13.000 arbeidsplasser i 2030. Nå skal Jessheim utformes. Dette vil gi bedre veier og redusert vedlikeholdskostnader.

Byutvikling på Jessheim
Byutviklingsutvalget er ute i høring. Om statlige utvalgte områder som Jessheim blir utvalgt som et område for utbygging, er det viktig å vite. Kommunen har fått tilgang til nye midler gjennom samarbeidet med Statens vegvesen. Dette vil gi bedre veier og redusert vedlikeholdskostnader.

To sentrums- eiendommer til salg
Jessheim To er eiendommer med god plass til utbygging. Dette vil gi bedre veier og redusert vedlikeholdskostnader.

Hva	Åpent møte – initiert av HOP – i Kong Rakne med både eksterne og lokale foredragsholdere. Forberedte foredrag fra inviterte foredragsholdere og en påfølgende paneldebatt der også noen politikere deltok.	
Hvor og når	Ullensaker kulturhus, Kong Rakne mandag 12. mars 2012 kl. 18.00. PROGRAM ÅPENT MØTE I KONG RAKNE, 12. MARS 2012 Byutvikling på Jessheim	
	Kl. 18.00	Velkommen v/ Ordfører Harald Espelund
	18.10	Innledning <i>Informasjon om pågående byplanarbeid</i> v/ møteleder siv.ark. og kommunaldirektør i Ullensaker kommune Siri Gauthun Kielland
	18.20	Foredrag <i>Jessheim som by – om kvaliteter og utfordringer</i> v/ urbanist Erling Fossen

	18.50	Foredrag	<i>Byromsutredningen</i> v/ landskapsarkitekt Tiril Solberg Thomas, Sundt og Thomassen AS, landskapsarkitekter MNLA
	19.10	2 innspill	<i>Jessheim mot 2050. Hvilke kvaliteter bør byen inneha og hva er suksesskriteriene i denne utviklingen?</i> v/ Ole-Christian Furuseth, eiendomsutvikler og tidligere Jessheiminnbygger (15 min) v/ Tore Kværner, sentereier og Jessheiminnbygger (15 min)
	19.40	Foredrag	<i>Rammebetingelser og forutsetninger for trivsel og positiv utvikling</i> v/ Dir. strategi og utvikling i Statsbygg May Balkøy
	19.55	2 innspill	<i>Kollektivtilbudet i regionsenteret mot 2030, hva kan vi tilby?</i> Ruter v/ Morten Stubberød Jernbanelinjen v/ Ingrid Fyhri
	20.15	Pause	m/kaffe i Ullr
	20.50	Paneldebatt	Med foredragsholdere og politikere ledet av møteleder – mulighet for spørsmål fra salen
	21.20	Avslutning	Oppsummering ved møteleder - videre planprosess (høringsfrist osv.)
	21.30	Slutt	Vel hjem!
Hvorfor	Et ledd i arbeidet med byutviklingsstrategien og det kommende arbeidet med rulleringen av byplanen. Møtet ble avholdt etter ønske fra HOP.		
Hvem	Planlagt av enheten for plan og næring. Gjennomført av ordfører, kommunaldirektør for PET-området og eksterne foredragsholdere (se invitasjonen over).		
Resultat	Det er laget en egen evalueringsrapport vedrørende den tekniske gjennomføringen av arrangementet. Arrangementet ga blest om det pågående planarbeidet, spesielt byutviklingsstrategien. Eksterne innledere kom med ideer og innspill til framtidig		

	<p>utvikling av Jessheim.</p> <p>Er det gitt at Jessheim skal bli den nye byen med en høykompetent befolkning i et høykompetent arbeidsmarked? Eller skal Jessheim bli den mest attraktive «sovebyen» til Oslo med landets beste barnehager og skoler i landlige omgivelser. Hvilken rolle og funksjon skal Jessheim ha som by i Osloregionen? Var noen av spørsmålene Erling Fossen stilte.</p> <p>Landskapsarkitekt Tiril Solberg Thomas fra Sundt og Thomassen AS gikk gjennom byromsutredningen som de har utarbeidet for Ullensaker kommune. Utredningen av byrommene på Jessheim inngår i arbeidet med den nye byplanen.</p> <p>Ole-Christian Furuseth fortalte kort om sine tanker om den framtidige utviklingen av Jessheim sett fra et eiendomsutvikler synspunkt.</p> <p>Tore Kværner holdt også en innledning om Jessheims videre utvikling som by med utgangspunkt i «Cowboybyen» Jessheim på 1960-tallet og sammenhengen mellom byutvikling og handel/eiendomsutvikling.</p> <p>Tidligere plansjef i Ullensaker, nå direktør i Statsbygg, May Balkøy var i sitt innlegg opptatt av hva som skal til, hvilke faktorer, som skal til for å skape trivsel og tilhørighet i byen. Hun var innom mange temaer, blant annet snakket hun om belysning både som utsmykning og som trygghetsskapende faktor.</p> <p>Ruter v/ Morten Stubberød og Jernbaneverket v/ Ingrid Fyhri gikk kort igjennom selskapenes planer for Jessheim for utviklingen av kollektivtilbudet både innenfor regionen og mot Oslo.</p>
--	---

7 Åpent møte – «Fra hønebur til storsenter – og veien videre» Jessheims kulturhistorie

Hva	Åpent møte om Jessheims kulturhistorie med utgangspunkt i det pågående arbeidet med en egen byutviklingsstrategi for Jessheim og rullering av byplanen.														
Hvor og når	Tirsdag 20. mars 2012 kl. 19.00 i Ullr – inngikk i programmet til kommunens kulturuke.														
	<p>Fra hønebur til storsenter – og vegen videre Åpent møte 20. mars 2012 i Ullr</p> <p>PROGRAM</p> <table border="1"> <tr> <td>19.00 – 19.45</td> <td>Gjennom Jessheims historie</td> <td>v/ Ola H. Fjeldheim</td> </tr> <tr> <td>19.45 – 20.00</td> <td>Pause med kaffe</td> <td></td> </tr> <tr> <td>20.00 – 20.20</td> <td>Om planarbeidet</td> <td>v/ Elisabet Frøyland</td> </tr> <tr> <td>20.20 – 21.00</td> <td>Diskusjon? - Hva bør vi ta vare på?</td> <td></td> </tr> </table>			19.00 – 19.45	Gjennom Jessheims historie	v/ Ola H. Fjeldheim	19.45 – 20.00	Pause med kaffe		20.00 – 20.20	Om planarbeidet	v/ Elisabet Frøyland	20.20 – 21.00	Diskusjon? - Hva bør vi ta vare på?	
19.00 – 19.45	Gjennom Jessheims historie	v/ Ola H. Fjeldheim													
19.45 – 20.00	Pause med kaffe														
20.00 – 20.20	Om planarbeidet	v/ Elisabet Frøyland													
20.20 – 21.00	Diskusjon? - Hva bør vi ta vare på?														
Hvorfor	Viktig å ha med seg den lokale historien når framtiden planlegges. Bakgrunn for innholdet i det åpne møtet var den kulturhistoriske stedsanalysen som er utarbeidet som en del av grunnlagsmaterialet i planarbeidet.														
Hvem	Samarbeid mellom enheten for kultur og enheten for plan og næring.														
Resultat	Oppmerksomhet rundt planarbeidet. Fokus på Jessheims kulturhistorie og forholdet mellom vern og framtidig bruk.														

8 Skriveprosjekt Nordby ungdomsskole



Hva	<p>Skriveprosjekt Nordby ungdomsskole 8. trinn skoleåret 2011/2012. Elevene ble utfordret til å skrive om Jessheim i 2050, sjanger var helt fritt. Prosjektet inngikk i skolens ordinære norskundervisning.</p> <p>Oppgaven:</p> <ul style="list-style-type: none">• Hvordan er Jessheim i 2050?• Hvem bor i Jessheim by i 2050?• Hva skal til for at DU vil fortsette å bo på Jessheim i 2050?• Hvilke attraksjoner bør komme til Jessheim?• Hvilke arrangementer bør skje?• Hva er kjennetegnene for Jessheim i 2050?• Finnes det en egen lov på Jessheim?• Hva bør være Jessheims mål for fremtiden?
Hvor og når	<p>Prosjektet, selve skriveingen, ble gjennomført mellom vinterferien og påsken våren 2012. Prosjektet ble innledet ved at alle elevene på trinnet ble samlet i skolens auditorium (2 puljer) der de fikk informasjon om det pågående planarbeidet og hva det var ønskelig at elevene skulle bidra med. Etter innledningen i auditoriet startet skrivearbeidet umiddelbart.</p>
Hvorfor	<p>Viktig med innspill til fremtidens Jessheim fra unge mennesker. Ledd i å trekke barn og unge mer aktivt med i planarbeid.</p>
Hvem	<p>Ideen ble utarbeidet i samarbeid med rektor Mabel Kjos og avdelingsleder Lillian Brooks på Nordby ungdomsskole sammen med enheten for plan og næring.</p> <p>Alle 8. trinns norsklærere deltok i det videre arbeidet med planlegging og gjennomføring av prosjektet.</p>

Resultat	<p>Lærerne plukket ut tre bidrag fra hver klasse, totalt 18 bidrag. Disse er alle vinnere! De 18 utvalgte bidragene er trykket i et hefte som er tilgjengelig på kommunens nettside. Elevene som har fått sine bidrag på trykk fikk utdelt heftet på en felles juleavslutning for hele trinnet i skolens auditorium i desember 2012.</p> <p>Utdrag av tekstene er tenkt brukt i arbeidet med byplanen.</p>
-----------------	--

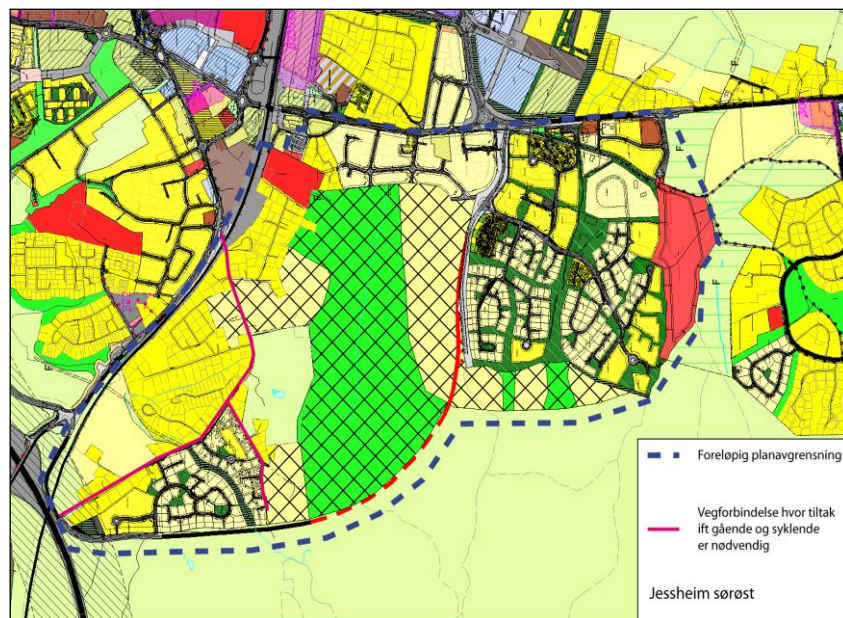
9 Skoleprosjekt Gystadmarka skole



Hva	<p>Prosjektet på Gystadmarka skole ble en blanding av registreringer, dagens bruk og framtidig bruk av skolens nærområde. De har konsentrert seg om det som i dag er skog nord og øst for skolen.</p> <p>Lærerne på 4. trinn utformet ulike prosjektoppgaver som ble fordelt mellom de 3 elevgruppene på trinnet. Forslag til oppgaver ble diskutert med plan og næring før prosjektstart. En gruppe har sett på vinterbruk av nærområdet, mens de andre to ventet på våren før de startet opp.</p> <p>Materiell i form av kart ble overlevert ved prosjektstart til de enkelte gruppene.</p>
Hvor og når	<p>Vinteren/våren 2012 av elever på 4. trinn skoleåret 2011/2012. prosjektet ble avsluttet før sommeren 2012.</p>
Hvorfor	<p>Gystadmarka planlegges for omfattende utbygging i årene som kommer. Skolen som sto ferdig til skolestart i 2008 utgjorde første byggetrinn i området. Skolen har derfor fram til nylig hatt god tilgang på boltreplass utover det som er avsatt til</p>

	skole noe skolen har benyttet seg av. Når området nå bygges ut ønsket vi elevenes syn på hvordan området rundt skolen burde bli i framtiden.
Hvem	Prosjektideen ble utarbeidet av lærerne på 4. trinn, Carina Frey, Eva Marie Borgeteien og Henny-Line Holmen i samarbeid med enheten for plan og næring.
Resultat	Prosjektet er oppsummert i en stor plakat. «Plakaten» består av et stort kart over området som det er limt tegninger, dikt og informasjon om området og dens framtidige bruk på. I tillegg flere tegninger, tekster og bilder som er satt i en perm etter tema. Prosjektresultatet er kunngjort på kommunens nettside, og vil også bli tatt med i det videre arbeidet med kommunedelplanen for Gystadmarka.

10 Åpent møte - Jessheim sørøst



Hva	Åpent møte om arbeidet med kommunedelplanen for Jessheim sørøst.		
Hvor og når	Åpent møte i Ullr, Ullensaker rådhus 22. mai 2012 kl. 18		
	Velkommen	v/ Ordfører Harald Espelund	18.00 – 18.10
	Introduksjon ved møteleder	v/ Kommunal direktør Siri Gauthun Kielland	18.10 – 18.15
	Dagens situasjon - Området Jessheim sørøst - Skoler og øvrig bebyggelse - Grønnstruktur/friluftsområder	v/ Kommuneplanlegger Anne Catherine Ekroll	18.15 – 18.30

	Om planarbeidet - Omkjøringsvegen - Framtidig grønnstruktur - Nye boligområder - Barnehage Framdrift og videre prosess	v/ Plan og næringssjef Elisabet Frøyland	18.30 – 19.00
	Innspill og diskusjon	Møteleder	19.00 –
Hvorfor	Synliggjøre pågående planarbeid og de hovedtemaer det arbeides med.		
Hvem	Enheten for plan og næring sammen med kommunaldirektør for PET-området og ordfører.		
Resultat	Oppmerksomhet rundt planarbeidet, og de utfordringer som skal løses gjennom kommunedelplanen som f.eks. forholdet mellom framtidig grønnstruktur og boligområder og ny omkjøringsveg. Det foreligger en egen oppsummering fra møtet til intern bruk.		

11 Stand Folkehelseuka 2012 – Kommunedelplaner Jessheim

Hva

Stand med plakater med informasjon om det pågående arbeidet med kommunedelplaner for Jessheim.

KOMMUNEDELPLANENE FOR JESSHEIM
JESSHEIM KOMMUNE | BYPLANER | BYSTADSMÅK

Byrom



HVA ER ET BYROM?

- Park
- Torg og plass
- Kulturelle gater

BYROM I JESSHEIM

- Byrom
- Torg
- Torgplass
- Byromsplass
- Byrom
- Byromsplass
- Byromsplass
- Byromsplass
- Byromsplass

DELTA! BYTILSE OG PARKER I BYUTVILLINGSSTRATEGIEN

- Bytillse skal ha gode og attraktive plasser med kvalitet, estetikk og funksjon
- Parkene skal ha gode, varierte og attraktive utvalg av trær, blomster og planter
- Byromene skal utformes som attraktive og trygge

BYROMSTRATEGIEN

Byromstrategien legger ut for kommunens byrom og byromsplasser i Jessheim. Den beskriver hvordan byromene skal utformes og utvikles. Strategien er for alle byromsplasser, både offentlige og private. Strategien er for alle byromsplasser, både offentlige og private.

Det er fokus på å skape gode byromsplasser som gir gode utvalgte steder for aktivitet, sosialt utvalg og rekreasjon. For noen av byromsplassene er det utvalgte steder for aktivitet og rekreasjon. For noen av byromsplassene er det utvalgte steder for aktivitet og rekreasjon.

ARKITECTURPROSJEKT OG TRIM KORTBY LØSLE



Til diskusjon:

Hva er det viktigste byromet på Jessheim?
Hva er det viktigste byromet på Jessheim?
Hva er det viktigste byromet på Jessheim?
Hva er det viktigste byromet på Jessheim?

Utvalgte kommuner: arkiv for Plan og næring | www.utvalgte.kommune.no | Følg oss på Facebook!

KOMMUNEDELPLANENE FOR JESSHEIM
JESSHEIM KOMMUNE | BYPLANER | BYSTADSMÅK

Grønnstruktur



HVA ER GRØNNSTRUKTUR?

- Park
- Torg og plass
- Kulturelle gater

HVA ER GRØNNSTRUKTUR UENIG MED BYUTVILLING?

- Bytillse skal ha gode og attraktive plasser med kvalitet, estetikk og funksjon
- Parkene skal ha gode, varierte og attraktive utvalg av trær, blomster og planter
- Byromene skal utformes som attraktive og trygge

BYROMSTRATEGI OG PRINSIPIER GRØNNSTRUKTUR

Byromstrategien legger ut for kommunens byrom og byromsplasser i Jessheim. Den beskriver hvordan byromene skal utformes og utvikles. Strategien er for alle byromsplasser, både offentlige og private. Strategien er for alle byromsplasser, både offentlige og private.

Det er fokus på å skape gode byromsplasser som gir gode utvalgte steder for aktivitet, sosialt utvalg og rekreasjon. For noen av byromsplassene er det utvalgte steder for aktivitet og rekreasjon. For noen av byromsplassene er det utvalgte steder for aktivitet og rekreasjon.

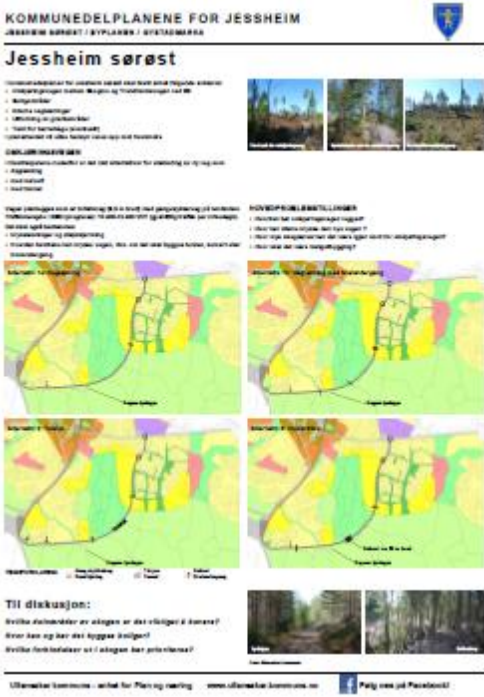

DELTA! GRØNNSTRUKTUR I BYUTVILLINGSSTRATEGIEN

- Bytillse skal ha gode og attraktive plasser med kvalitet, estetikk og funksjon
- Parkene skal ha gode, varierte og attraktive utvalg av trær, blomster og planter
- Byromene skal utformes som attraktive og trygge

Til diskusjon:

Hva er det viktigste byromet på Jessheim?
Hva er det viktigste byromet på Jessheim?
Hva er det viktigste byromet på Jessheim?
Hva er det viktigste byromet på Jessheim?

Utvalgte kommuner: arkiv for Plan og næring | www.utvalgte.kommune.no | Følg oss på Facebook!

	 <p>KOMMUNDELPLANENE FOR JESSEIM JESSEIM SØRØST / BYPLANER / GYSTADMARKA</p> <p>Jessheim sørøst</p> <p>Hovedutfordring for området er å utvikle et nytt og moderne byrom som - utvider byrommet videre vestover og nordover - skaper nye byrommer - skaper nye møteplasser - skaper nye aktiviteter - skaper nye grønne områder - skaper nye offentlige plasser</p> <p>OPPLØSNINGSFORSLAG - skape nye byrommer - skape nye møteplasser - skape nye aktiviteter - skape nye grønne områder - skape nye offentlige plasser</p> <p>OPPLØSNINGSFORSLAG - skape nye byrommer - skape nye møteplasser - skape nye aktiviteter - skape nye grønne områder - skape nye offentlige plasser</p> <p>OPPLØSNINGSFORSLAG - skape nye byrommer - skape nye møteplasser - skape nye aktiviteter - skape nye grønne områder - skape nye offentlige plasser</p> <p>Til diskusjon: - Hvilke aktiviteter er viktigst i dette området? - Hvor kan og bør det legges inn møteplasser? - Hvilke aktiviteter er viktigst i dette området?</p> <p>Utformet i samarbeid med Plan og næring. www.lifsmark.com  Følg oss på Facebook!</p>
Hvor og når	Folkehelseuka 2012 i uke 22 (29.05 – 03.06.12) – utstillingen/standen var torsdag 31.05.12.
Hvorfor	Informasjon om planarbeidet med særlig vekt på byrom og grønnsstruktur. Områder for aktivitet og sosialt samvær – møteplasser.
Hvem	Enheten for plan og næring bemannet standen. Plakatene var utformet av enheten for Areal og landbruk v/reguleringsavdelingen. Innholdet var fastsatt av enheten for plan og næring.
Resultat	Standen druknet litt i mer helserelaterte innslag som måling av blodsukker mm.! Det var relativt liten interesse for standen.

12 Foreldremøte Gystadmarka skole

Hva	Invitasjon til ordinært foreldremøte Gystadmarka skole.
Hvor og når	Gystadmarka skole 3. september 2012
Hvorfor	Informasjon om arbeidet med kommunedelplanen for Gystadmarka og arkitektkonkurranse for det samme området. Kort info om 4. trinn medvirkningsprosjekt.
Hvem	Gystadmarka skole sammen med enheten for plan og næring.
Resultat	

13 Plan og næring på Facebook



Hva	Egen Facebookside for pågående planarbeid for Plan og næring som et forsøksprosjekt.
Hvor og når	Siden var operativ i perioden 13.04 – 16.11.12.
Hvorfor	Dialog med innbyggerne. Lavterskeltilbud for medvirkning for befolkningsgrupper som i mindre grad møter på åpne møter eller kommer med tradisjonelle skriftlige innspill.
Hvem	Enheten for plan- og næring.
Resultat	Det kom ingen innlegg/spørsmål av verdi for planarbeidet. De få spørsmålene som kom omhandlet ikke planarbeidet, de var til andre enheter. Det måtte slettes to upassende innlegg som heller ikke hadde noe med planarbeidet å gjøre. Det er utarbeidet en egen evalueringsrapport for prosjektet.