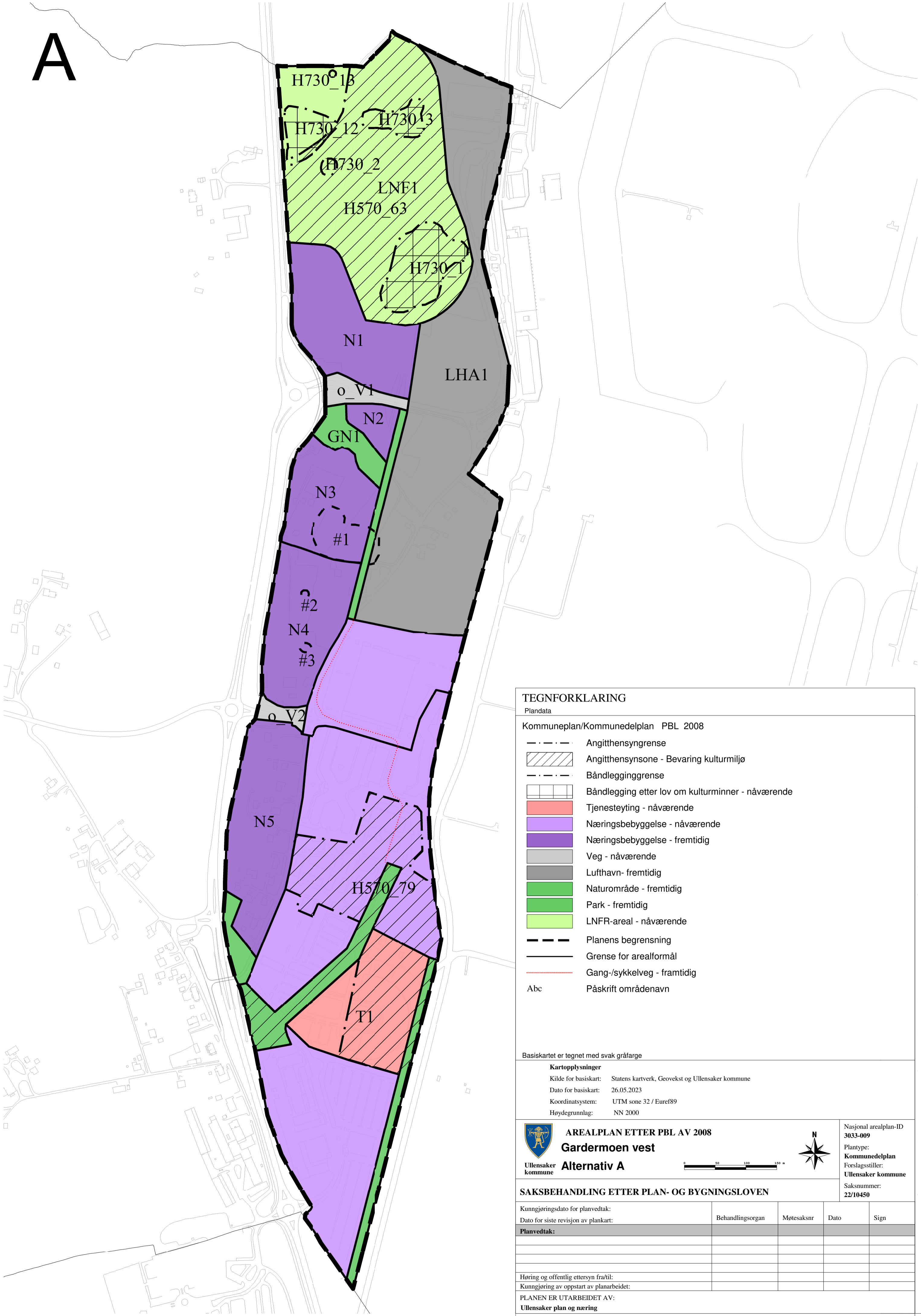


# A



**TEGNFORKLARING**

Plandata


Kommuneplan/Kommunedelplan PBL 2008

- · - · - · - Angitthensyngrense
- ▨ Angitthensynsone - Bevaring kulturmiljø
- - - - - Båndlegginggrense
- ▤ Båndlegging etter lov om kulturminner - nåværende
- Tjenesteyting - nåværende
- Næringsbebyggelse - nåværende
- Næringsbebyggelse - fremtidig
- Veg - nåværende
- Lufthavn- fremtidig
- Naturområde - fremtidig
- Park - fremtidig
- LNFR-areal - nåværende
- - - - - Planens begrensning
- Grense for arealformål
- · · · · Gang-/sykkelveg - fremtidig
- Abc Påskrift områdenavn

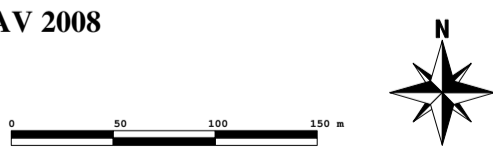
Basiskartet er tegnet med svak gråfarge

**Kartopplysninger**

Kilde for basiskart: Statens kartverk, Geovekst og Ullensaker kommune  
 Dato for basiskart: 26.05.2023  
 Koordinatsystem: UTM sone 32 / Euref89  
 Høydegrunnlag: NN 2000



**AREALPLAN ETTER PBL AV 2008**  
**Gardermoen vest**  
**Alternativ A**



Nasjonal arealplan-ID  
**3033-009**  
 Plantype:  
**Kommunedelplan**  
 Forslagsstiller:  
**Ullensaker kommune**  
 Saksnummer:  
**22/10450**

**SAKSBEHANDLING ETTER PLAN- OG BYGNINGSLOVEN**

Kunngjøringsdato for planvedtak:	Behandlingsorgan	Møtesaknr	Dato	Sign
Dato for siste revisjon av plankart:				
<b>Planvedtak:</b>				
Høring og offentlig ettersyn fra/til:				
Kunngjøring av oppstart av planarbeidet:				
PLANEN ER UTARBEIDET AV: <b>Ullensaker plan og næring</b>				